ВНЕСЕНИЕ ИЗМЕНЕНИЙ В ГЕНЕРАЛЬНЫЙ ПЛАН ГУРАНСКОГО МУНИЦИПАЛЬНОГО ОБРАЗОВАНИЯ ТУЛУНСКОГО РАЙОНА ИРКУТСКОЙ ОБЛАСТИ

КАРТА АНАЛИЗА КОМПЛЕКСНОГО РАЗВИТИЯ ТЕРРИТОРИИ ПОСЕЛЕНИЯ И ПЛАНИРУЕМОГО РАЗМЕЩЕНИЯ ОБЪЕКТОВ М 1:25000, М 1:5000

КАРТА С ОТОБРАЖЕНИЕМ ПЛАНИРУЕМЫХ ГРАНИЦ ЗЕМЕЛЬ РАЗЛИЧНЫХ КАТЕГОРИЙ ПОСЕЛЕНИЯ М 1:50000, М 1:10000

ПРИЛОЖЕНИЕ №1
К РЕШЕНИЮ ДУМЫ ГУРАНСКОГО СЕЛЬСКОГО ПОСЕЛЕНИЯ
ТУЛУНСКОГО РАЙОНА ИРКУТСКОЙ ОБЛАСТИ
ОТ «26» МАЯ 2016 Г. № 6

О ВНЕСЕНИИ ИЗМЕНЕНИЙ В РЕШЕНИЕ ДУМЫ ГУРАНСКОГО СЕЛЬСКОГО ПОСЕЛЕНИЯ ТУЛУНСКОГО РАЙОНА ИРКУТСКОЙ ОБЛАСТИ ОТ 27.12.2012 Г. № 37 «ОБ УТВЕРЖДЕНИИ ГЕНЕРАЛЬНОГО ПЛАНА ГУРАНСКОГО МУНИЦИПАЛЬНОГО ОБРАЗОВАНИЯ ТУЛУНСКОГО РАЙОНА ИРКУТСКОЙ ОБЛАСТИ»

ГУРАНСКОЕ МУНИЦИПАЛЬНОЕ ОБРАЗОВАНИЕ М 1:25 000

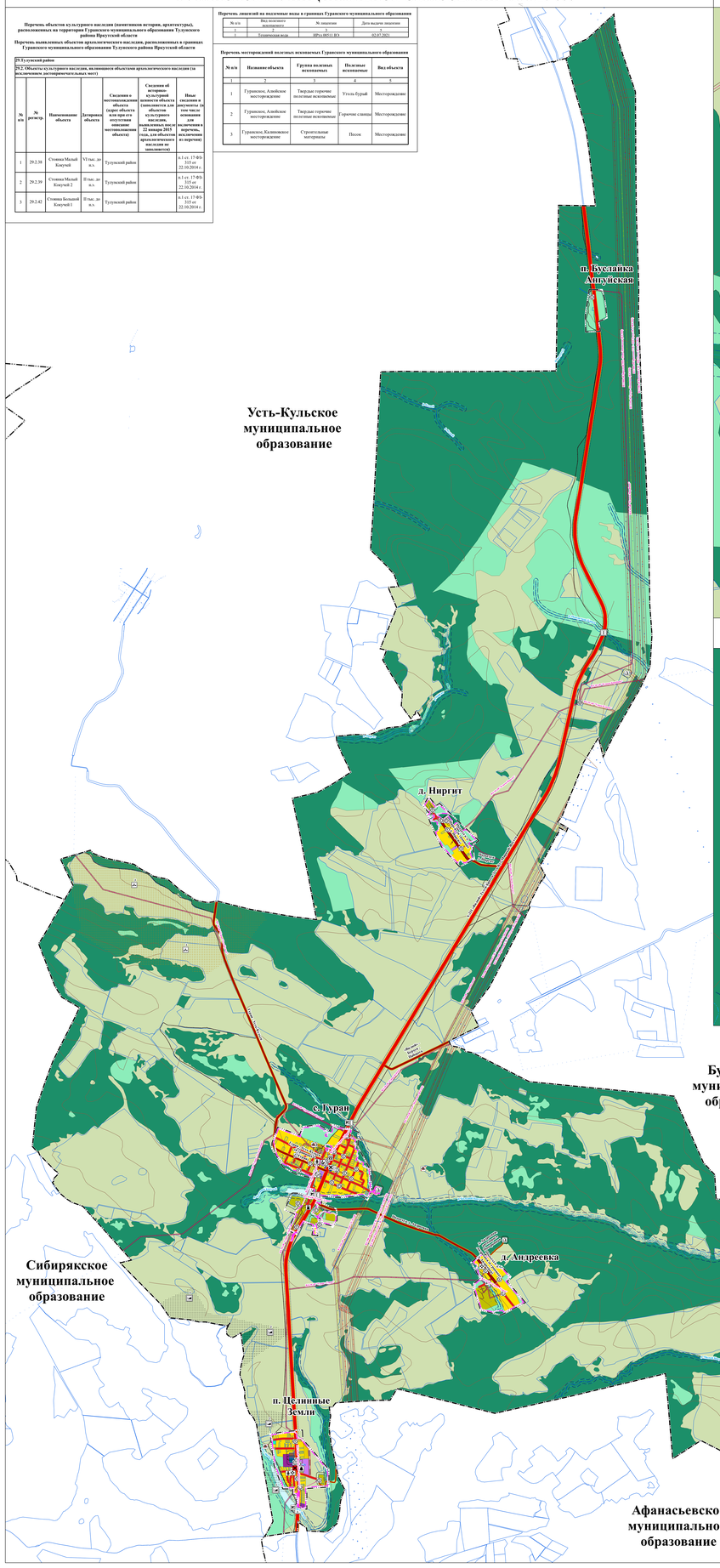

Перечень объектов культурного наследия (памятников истории, архитектуры), расположенных на территории Гуранского муниципального образования Тулунского района Иркутской области

Перечень выявленных объектов археологического наследия, расположенных в границах Гуранского муниципального образования Тулунского района Иркутской области

29.3 Тулунский район					
29.2. Объекты культурного наследия, включенные объектами археологического наследия (за исключением затопленных мест)					
№ п/п	№ реестр.	Наименование объекта	Датировка объекта	Сведения о местонахождении объекта (адрес объекта или при его отсутствии описание местоположения объекта)	Сведения об историко-культурной ценности объекта (заполняется для объектов культурного наследия, выявленных после 22 января 2015 года, для объектов археологического наследия не заполняется)	Иные сведения и документы (в том числе основания для включения в перечень, исключения из перечня)
1	29.2.38	Стоянка Малый Кокуй	VI тыс. до н.э.	Тулунский район		п.1 ст. 17 ФЗ-315 от 22.10.2014 г.
2	29.2.39	Стоянка Малый Кокуй 2	II тыс. до н.э.	Тулунский район		п.1 ст. 17 ФЗ-315 от 22.10.2014 г.
3	29.2.42	Стоянка Большой Кокуй 1	II тыс. до н.э.	Тулунский район		п.1 ст. 17 ФЗ-315 от 22.10.2014 г.

Перечень лицензий на подземные воды в границах Гуранского муниципального образования

№ п/п	Вид полезного ископаемого	№ лицензии	Дата выдачи лицензии
1	Геотермальная вода	ИРЗ-00511 ВО	02.07.2021

Перечень месторождений полезных ископаемых Гуранского муниципального образования

№ п/п	Название объекта	Группа полезных ископаемых	Полезные ископаемые	Вид объекта
1	2	3	4	5
1	Гуранское, Алойское месторождение	Твердые горючие полезные ископаемые	Уголь бурый	Месторождение
2	Гуранское, Алойское месторождение	Твердые горючие полезные ископаемые	Горючие сланцы	Месторождение
3	Гуранское, Калиновское месторождение	Строительные материалы	Песок	Месторождение

С. ГУРАН М 1:5 000

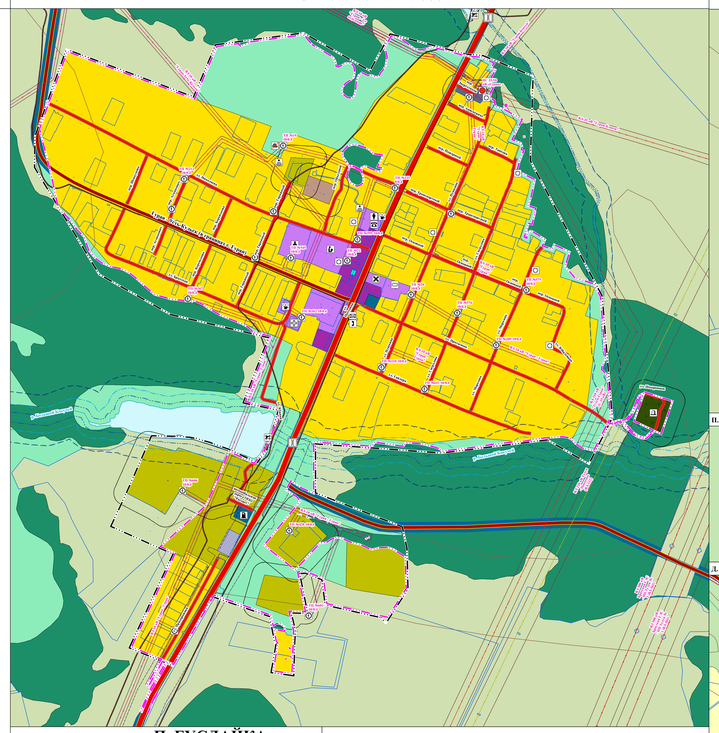

Д. НИРГИТ М 1:5 000

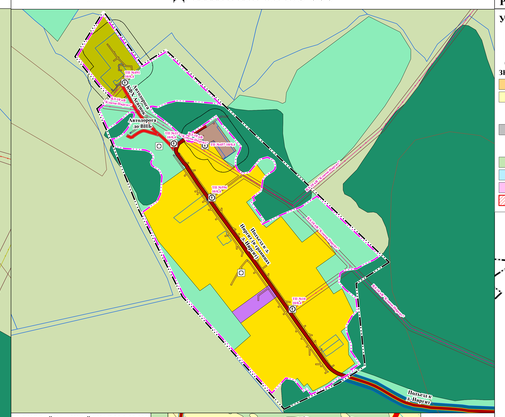

П. БУСЛАЙКА АНГУЙСКАЯ 1:5000

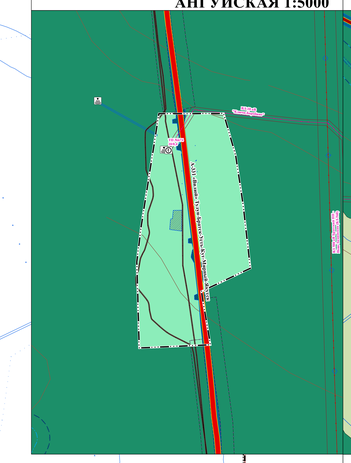

Д. АНДРЕЕВКА 1:5000

П. ЦЕЛИННЫЕ ЗЕМЛИ 1:5000

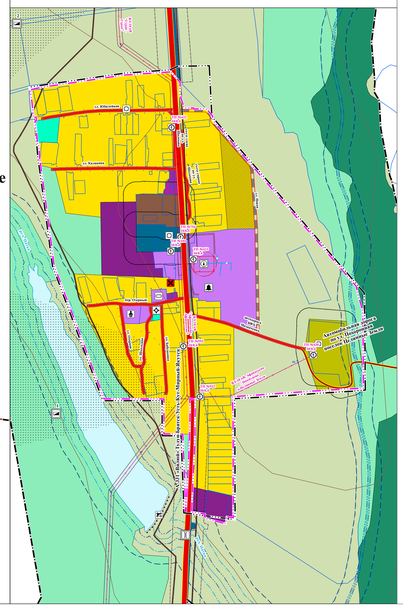

П. БУСЛАЙКА АНГУЙСКАЯ М 1:10 000

С. ГУРАН М 1:10 000

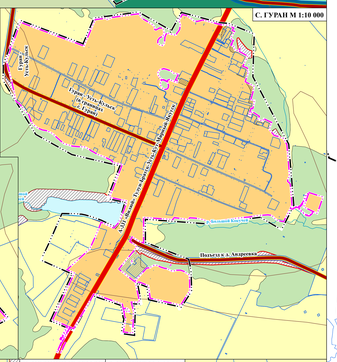

Д. АНДРЕЕВКА М 1:10 000

П. ЦЕЛИННЫЕ ЗЕМЛИ М 1:10 000

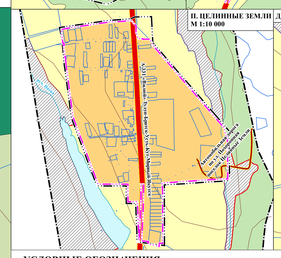

Д. НИРГИТ М 1:10 000

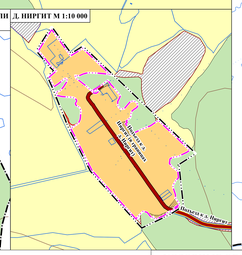

КАРТА С ОТОБРАЖЕНИЕМ ПЛАНИРУЕМЫХ ГРАНИЦ ЗЕМЕЛЬ РАЗЛИЧНЫХ КАТЕГОРИЙ ПОСЕЛЕНИЯ М 1:50000, М 1:10000

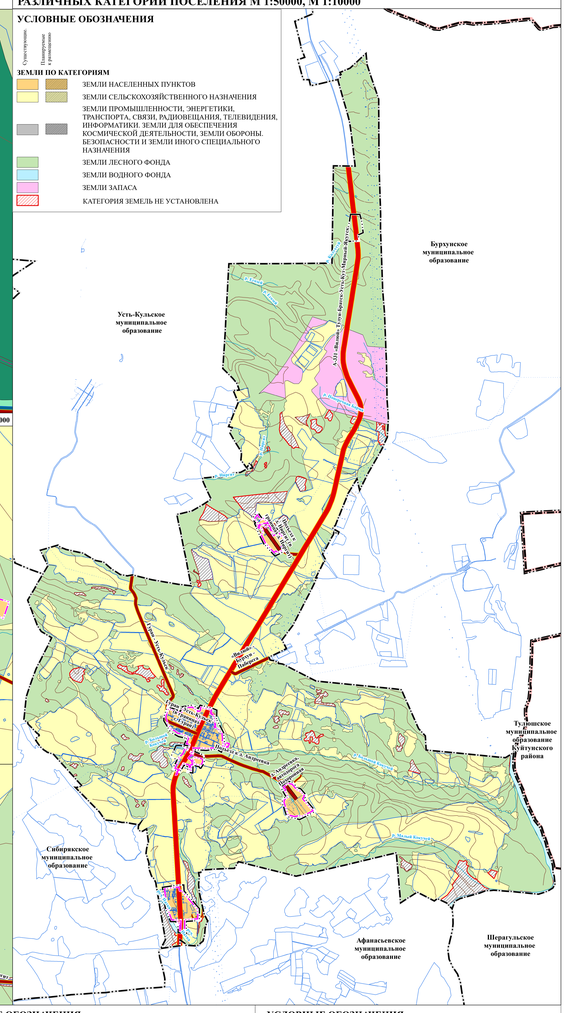

УСЛОВНЫЕ ОБОЗНАЧЕНИЯ

Существующие | Планируемые к установлению | Планируемые к упразднению

ЗЕМЛИ ПО КАТЕГОРИЯМ

- ЗЕМЛИ НАСЕЛЕННЫХ ПУНКТОВ
- ЗЕМЛИ СЕЛЬСКОХОЗЯЙСТВЕННОГО НАЗНАЧЕНИЯ
- ЗЕМЛИ ПРОМЫШЛЕННОСТИ, ЭНЕРГЕТИКИ, ТРАНСПОРТА, СВЯЗИ, РАДИОВЕЩАНИЯ, ТЕЛЕВИДЕНИЯ, ИНФОРМАТИКИ. ЗЕМЛИ ДЛЯ ОБЕСПЕЧЕНИЯ КОСМИЧЕСКОЙ ДЕЯТЕЛЬНОСТИ, ЗЕМЛИ ОБОРОНЫ, БЕЗОПАСНОСТИ И ЗЕМЛИ ИНОГО СПЕЦИАЛЬНОГО НАЗНАЧЕНИЯ
- ЗЕМЛИ ЛЕСНОГО ФОНДА
- ЗЕМЛИ ВОДНОГО ФОНДА
- ЗЕМЛИ ЗАПАСА
- КАТЕГОРИЯ ЗЕМЕЛЬ НЕ УСТАНОВЛЕНА

УСЛОВНЫЕ ОБОЗНАЧЕНИЯ

Существующие | Планируемые к установлению | Планируемые к упразднению

ГРАНИЦЫ СУБЪЕКТОВ РОССИЙСКОЙ ФЕДЕРАЦИИ, МУНИЦИПАЛЬНЫХ ОБРАЗОВАНИЙ, НАСЕЛЕННЫХ ПУНКТОВ
ГРАНИЦЫ ЕДИНИЦ АДМИНИСТРАТИВНО-ТЕРРИТОРИАЛЬНОГО ДЕЛЕНИЯ РОССИЙСКОЙ ФЕДЕРАЦИИ

- ГРАНИЦА МУНИЦИПАЛЬНОГО РАЙОНА
- ГРАНИЦА СЕЛЬСКОГО ПОСЕЛЕНИЯ
- ГРАНИЦА НАСЕЛЕННОГО ПУНКТА

ТЕРРИТОРИАЛЬНОЕ УСТРОЙСТВО

- ГРАНИЦЫ ЗЕМЕЛЬНЫХ УЧАСТКОВ

ФУНКЦИОНАЛЬНЫЕ ЗОНЫ

ЖИЛЫЕ ЗОНЫ

- ЗОНА ЗАСТРОЙКИ ИНДИВИДУАЛЬНЫМИ ЖИЛЫМИ ДОМАМИ

ОБЩЕСТВЕННО-ДЕЛОВЫЕ ЗОНЫ

- МНОГОФУНКЦИОНАЛЬНАЯ ОБЩЕСТВЕННО-ДЕЛОВАЯ ЗОНА
- ЗОНА СПЕЦИАЛИЗИРОВАННОЙ ОБЩЕСТВЕННО ЗАСТРОЙКИ

ПРОИЗВОДСТВЕННЫЕ ЗОНЫ, ЗОНЫ ИНЖЕНЕРНОЙ И ТРАНСПОРТНОЙ ИНФРАСТРУКТУР

- ПРОИЗВОДСТВЕННАЯ ЗОНА
- КОММУНАЛЬНО-СКЛАДСКАЯ ЗОНА
- ЗОНА ИНЖЕНЕРНОЙ ИНФРАСТРУКТУРЫ
- ЗОНА ТРАНСПОРТНОЙ ИНФРАСТРУКТУРЫ

ЗОНЫ СЕЛЬСКОХОЗЯЙСТВЕННОГО ИСПОЛЬЗОВАНИЯ

- ЗОНА СЕЛЬСКОХОЗЯЙСТВЕННЫХ УГОДИЙ
- ПРОИЗВОДСТВЕННАЯ ЗОНА СЕЛЬСКОХОЗЯЙСТВЕННЫХ ПРЕДПРИЯТИЙ

ЗОНЫ РЕКРЕАЦИОННОГО НАЗНАЧЕНИЯ

- ЗОНА ОЗЕЛЕНЕННЫХ ТЕРРИТОРИЙ ОБЩЕГО ПОЛЬЗОВАНИЯ (ПАРКИ, САДЫ, СКВЕРЫ, БУЛЬВАРЫ, ГОРОДСКИЕ ЛЕСА)
- ЗОНА ЛЕСОВ

ЗОНЫ СПЕЦИАЛЬНОГО НАЗНАЧЕНИЯ

- ЗОНА КЛАДБИЩ
- ЗОНА РЕЖИМНЫХ ТЕРРИТОРИЙ

ИНЫЕ ЗОНЫ

- ЗОНА АКВАТОРИЙ
- ИНЫЕ ЗОНЫ

ОБЪЕКТЫ МЕСТНОГО ЗНАЧЕНИЯ ПОСЕЛЕНИЯ

ОБЪЕКТЫ СОЦИАЛЬНОЙ ИНФРАСТРУКТУРЫ, ОТДЫХА И ТУРИЗМА, САНАТОРНО-КУРОРТНОГО НАЗНАЧЕНИЯ
ОБЪЕКТЫ КУЛЬТУРЫ И ИСКУССТВА

- ОБЪЕКТ КУЛЬТУРНО-ПРОСВЕТИТЕЛЬСКОГО НАЗНАЧЕНИЯ
- ОБЪЕКТ КУЛЬТУРНО-ДОСУГОВОГО (КЛУБНОГО) ТИПА

ОБЪЕКТЫ ФИЗИЧЕСКОЙ КУЛЬТУРЫ И МАССОВОГО СПОРТА

- СПОРТИВНОЕ СООРУЖЕНИЕ

ОБЪЕКТЫ ТРУБОПРОВОДНОГО ТРАНСПОРТА И ИНЖЕНЕРНОЙ ИНФРАСТРУКТУРЫ
ЭЛЕКТРИЧЕСКИЕ ПОДСТАНЦИИ

- ТРАНСФОРМАТОРНАЯ ПОДСТАНЦИЯ (ТП)

ЛИНИИ ЭЛЕКТРОПЕРЕДАЧИ

- ЛИНИИ ЭЛЕКТРОПЕРЕДАЧИ 10 КВ

ОБЪЕКТЫ ВОДОСНАБЖЕНИЯ

- ВОДОНАПОРНАЯ БАШНЯ

ГИДРОТЕХНИЧЕСКИЕ СООРУЖЕНИЯ

- ВОДОПОДПОРНЫЕ И ВОДОНАПОРНЫЕ ГИДРОТЕХНИЧЕСКИЕ СООРУЖЕНИЯ

ИНЫЕ ОБЪЕКТЫ
МЕСТА ПОГРЕБЕНИЯ

- КЛАДБИЩЕ

ОБЪЕКТЫ МЕСТНОГО ЗНАЧЕНИЯ РАЙОНА

ОБЪЕКТЫ СОЦИАЛЬНОЙ ИНФРАСТРУКТУРЫ, ОТДЫХА И ТУРИЗМА, САНАТОРНО-КУРОРТНОГО НАЗНАЧЕНИЯ
ОБЪЕКТЫ ОБРАЗОВАНИЯ И НАУКИ

- ЗДАНИЕ (КОМПЛЕКС ЗДАНИЙ) ДОШКОЛЬНОЙ ОБЩЕОБРАЗОВАТЕЛЬНОЙ ОРГАНИЗАЦИИ
- ЗДАНИЕ (КОМПЛЕКС ЗДАНИЙ) ОБЩЕОБРАЗОВАТЕЛЬНОЙ ОРГАНИЗАЦИИ

УСЛОВНЫЕ ОБОЗНАЧЕНИЯ

Существующие | Планируемые к установлению | Планируемые к упразднению

ОБЪЕКТЫ МЕСТНОГО ЗНАЧЕНИЯ РАЙОНА

ОБЪЕКТЫ ТРУБОПРОВОДНОГО ТРАНСПОРТА И ИНЖЕНЕРНОЙ ИНФРАСТРУКТУРЫ
ЭЛЕКТРИЧЕСКИЕ ПОДСТАНЦИИ

- ЭЛЕКТРИЧЕСКАЯ ПОДСТАНЦИЯ 35 КВ
- РАСПРЕДЕЛИТЕЛЬНЫЙ ПУНКТ (РП)

ЛИНИИ ЭЛЕКТРОПЕРЕДАЧИ

- ЛИНИИ ЭЛЕКТРОПЕРЕДАЧИ 35 КВ

ОБЪЕКТЫ ТРАНСПОРТНОЙ ИНФРАСТРУКТУРЫ
АВТОМОБИЛЬНЫЕ ДОРОГИ

- АВТОМОБИЛЬНЫЕ ДОРОГИ МЕСТНОГО ЗНАЧЕНИЯ

УЛИЧНО-ДОРОЖНАЯ СЕТЬ СЕЛЬСКОГО НАСЕЛЕННОГО ПУНКТА

- УЛИЦА В ЖИЛОЙ ЗАСТРОЙКЕ

ОБЪЕКТЫ РЕГИОНАЛЬНОГО ЗНАЧЕНИЯ

ОБЪЕКТЫ СОЦИАЛЬНОЙ ИНФРАСТРУКТУРЫ, ОТДЫХА И ТУРИЗМА, САНАТОРНО-КУРОРТНОГО НАЗНАЧЕНИЯ
ОБЪЕКТЫ ОБРАЗОВАНИЯ И НАУКИ

- ЗДАНИЕ (КОМПЛЕКС ЗДАНИЙ) СПЕЦИАЛЬНОГО УЧЕБНО-ВОСПИТАТЕЛЬНОГО УЧРЕЖДЕНИЯ ДЛЯ ОБУЧАЮЩИХСЯ С ОГРАНИЧЕННЫМИ ВОЗМОЖНОСТЯМИ ЗДОРОВЬЯ

ОБЪЕКТЫ ЗДРАВООХРАНЕНИЯ

- ОБЪЕКТ (ЗДАНИЕ, КОМПЛЕКС ЗДАНИЙ) МЕДИЦИНСКОЙ ПОМОЩИ, ОКАЗЫВАЕМОЙ В АМБУЛАТОРНЫХ УСЛОВИЯХ И (ИЛИ) В УСЛОВИЯХ ДНЕВНОГО СТАЦИОНАРА
- ОБЪЕКТ (ЗДАНИЕ, КОМПЛЕКС ЗДАНИЙ), НА БАЗЕ КОТОРОГО ОКАЗЫВАЕТСЯ ПЕРВИЧНО-САНИТАРНАЯ ПОМОЩЬ

ОБЪЕКТЫ ТРУБОПРОВОДНОГО ТРАНСПОРТА И ИНЖЕНЕРНОЙ ИНФРАСТРУКТУРЫ
ОБЪЕКТЫ ВОДОСНАБЖЕНИЯ

- АРТЕЗИАНСКАЯ СКВАЖИНА

СЕТИ ВОДОСНАБЖЕНИЯ

- ВОДОПРОВОД

ОБЪЕКТЫ ТРАНСПОРТНОЙ ИНФРАСТРУКТУРЫ
АВТОМОБИЛЬНЫЕ ДОРОГИ

- АВТОМОБИЛЬНЫЕ ДОРОГИ РЕГИОНАЛЬНОГО ИЛИ МЕЖМУНИЦИПАЛЬНОГО ЗНАЧЕНИЯ

МЕСТОРОЖДЕНИЯ И ПРОЯВЛЕНИЯ ПОЛЕЗНЫХ ИСКОПАЕМЫХ
УЧАСТКИ НЕДР, ПРЕДОСТАВЛЕННЫХ ДЛЯ ДОБЫЧИ ПОЛЕЗНЫХ ИСКОПАЕМЫХ, А ТАКЖЕ В ЦЕЛЯХ, НЕ СВЯЗАННЫХ С ИХ ДОБЫЧЕЙ

- ЛИЦЕНЗИОННЫЕ УЧАСТКИ

МЕСТОРОЖДЕНИЯ И ПРОЯВЛЕНИЯ ПОЛЕЗНЫХ ИСКОПАЕМЫХ

- МЕСТОРОЖДЕНИЯ НЕМЕТАЛЛИЧЕСКИХ ПОЛЕЗНЫХ ИСКОПАЕМЫХ

ТЕРРИТОРИИ ОБЪЕКТОВ КУЛЬТУРНОГО НАСЛЕДИЯ
ОБЪЕКТЫ КУЛЬТУРНОГО НАСЛЕДИЯ, ГРАНИЦЫ ИХ ТЕРРИТОРИЙ
ОБЪЕКТЫ КУЛЬТУРНОГО НАСЛЕДИЯ (ОКН)

- ПАМЯТНИК

ГРАНИЦЫ ТЕРРИТОРИЙ ОБЪЕКТОВ КУЛЬТУРНОГО НАСЛЕДИЯ

- ГРАНИЦА ТЕРРИТОРИИ ОБЪЕКТА КУЛЬТУРНОГО НАСЛЕДИЯ

ОБЪЕКТЫ ФЕДЕРАЛЬНОГО ЗНАЧЕНИЯ

ОБЪЕКТЫ ТРАНСПОРТНОЙ ИНФРАСТРУКТУРЫ
АВТОМОБИЛЬНЫЕ ДОРОГИ

- АВТОМОБИЛЬНЫЕ ДОРОГИ ФЕДЕРАЛЬНОГО ЗНАЧЕНИЯ

ИСКУССТВЕННЫЕ ДОРОЖНЫЕ СООРУЖЕНИЯ

- МОСТОВОЕ СООРУЖЕНИЕ

ОБЪЕКТЫ ТРУБОПРОВОДНОГО ТРАНСПОРТА И ИНЖЕНЕРНОЙ ИНФРАСТРУКТУРЫ
ЛИНИИ ЭЛЕКТРОПЕРЕДАЧИ

- ЛИНИИ ЭЛЕКТРОПЕРЕДАЧИ 500 КВ
- ЛИНИИ ЭЛЕКТРОПЕРЕДАЧИ 220 КВ

МЕСТОРОЖДЕНИЯ И ПРОЯВЛЕНИЯ ПОЛЕЗНЫХ ИСКОПАЕМЫХ
МЕСТОРОЖДЕНИЯ И ПРОЯВЛЕНИЯ ПОЛЕЗНЫХ ИСКОПАЕМЫХ

- МЕСТОРОЖДЕНИЯ УГЛЯ И ГОРЮЧИХ СЛАНЦЕВ

УСЛОВНЫЕ ОБОЗНАЧЕНИЯ

Существующие | Планируемые к установлению | Планируемые к упразднению

ОБЪЕКТЫ ИНОГО ЗНАЧЕНИЯ

ОБЪЕКТЫ ТРУБОПРОВОДНОГО ТРАНСПОРТА И ИНЖЕНЕРНОЙ ИНФРАСТРУКТУРЫ
ОБЪЕКТЫ СВЯЗИ

- ОБЪЕКТЫ ПОЧТОВОЙ СВЯЗИ
- АВТОМАТИЧЕСКАЯ ТЕЛЕФОННАЯ СТАНЦИЯ
- БАЗОВАЯ СТАНЦИЯ

СЕТИ ЭЛЕКТРОСВЯЗИ

- ЛИНИЯ СВЯЗИ

ОБЪЕКТЫ СОЦИАЛЬНОЙ ИНФРАСТРУКТУРЫ, ОТДЫХА И ТУРИЗМА, САНАТОРНО-КУРОРТНОГО НАЗНАЧЕНИЯ
ПРОЧИЕ ОБЪЕКТЫ ОБСЛУЖИВАНИЯ

- АДМИНИСТРАТИВНОЕ ЗДАНИЕ
- ОБЪЕКТ РЕЛИГИОЗНОЙ ОРГАНИЗАЦИИ (ОБЪЕДИНЕНИЯ)

ОБЪЕКТЫ ТРАНСПОРТНОЙ ИНФРАСТРУКТУРЫ
ОБЪЕКТЫ ОБСЛУЖИВАНИЯ И ХРАНЕНИЯ АВТОМОБИЛЬНОГО ТРАНСПОРТА

- СТАНЦИЯ АВТОЗАПРАВОЧНАЯ

ОБЪЕКТЫ УТИЛИЗАЦИИ, ОБЕЗВРЕЖИВАНИЯ, РАЗМЕЩЕНИЯ ОТХОДОВ ПРОИЗВОДСТВА И ПОТРЕБЛЕНИЯ

- МЕСТА НЕСАНКЦИОНИРОВАННОГО РАЗМЕЩЕНИЯ ОТХОДОВ ПРОИЗВОДСТВА И ПОТРЕБЛЕНИЯ

ПРИРОДНЫЕ ОБЪЕКТЫ
ПОВЕРХНОСТНЫЕ ВОДНЫЕ ОБЪЕКТЫ

- ВОДОТОК (РЕКА, РУЧЕЙ, КАНАЛ)
- ВОДОТОК (РЕКА, РУЧЕЙ, КАНАЛ)

РЕЛЬЕФ

- РЕЛЬЕФ

ЗОНЫ С ОСОБЫМИ УСЛОВИЯМИ ИСПОЛЬЗОВАНИЯ ТЕРРИТОРИИ
САНИТАРНО-ЗАЩИТНАЯ ЗОНА

- САНИТАРНО-ЗАЩИТНАЯ ЗОНА ПРЕДПРИЯТИЙ, СООРУЖЕНИЙ И ИНЫХ ОБЪЕКТОВ

ОХРАННАЯ ЗОНА ИНЖЕНЕРНЫХ КОММУНИКАЦИЙ

- ОХРАННАЯ ЗОНА ОБЪЕКТОВ ЭЛЕКТРОЭНЕРГЕТИКИ, ОБЪЕКТОВ ЭЛЕКТРОСЕТЕВОГО ХОЗЯЙСТВА И ОБЪЕКТОВ ПО ПРОИЗВОДСТВУ ЭЛЕКТРИЧЕСКОЙ ЭНЕРГИИ (ВДОЛЬ ЛИНИЙ ЭЛЕКТРОПЕРЕДАЧИ, ВОКРУГ ПОДСТАНЦИЙ)
- ОХРАННАЯ ЗОНА ЛИНИЙ И СООРУЖЕНИЙ СВЯЗИ

ЗОНЫ САНИТАРНОЙ ОХРАНЫ ИСТОЧНИКОВ ПИТЬЕВОГО И ХОЗЯЙСТВЕННО-БЫТОВОГО ВОДОСНАБЖЕНИЯ И ВОДОПРОВОДОВ ПИТЬЕВОГО НАЗНАЧЕНИЯ

- ПЕРВЫЙ ПОЯС ЗОНЫ САНИТАРНОЙ ОХРАНЫ ИСТОЧНИКА ВОДОСНАБЖЕНИЯ

ВОДООХРАННЫЕ ЗОНЫ

- ВОДООХРАННАЯ ЗОНА

ПРИБРЕЖНЫЕ ЗАЩИТНЫЕ ПОЛОСЫ

- ПРИБРЕЖНАЯ ЗАЩИТНАЯ ПОЛОСА

БЕРЕГОВЫЕ ПОЛОСЫ

- БЕРЕГОВАЯ ПОЛОСА

ИНЫЕ ЗОНЫ С ОСОБЫМИ УСЛОВИЯМИ ИСПОЛЬЗОВАНИЯ

- ПРИДОРОЖНАЯ ПОЛОСА

						23-001-ОПЗ ТО ОМ-ПЗ		
Изм.	Кол.уч.	Лист	N док.	Подпись	Дата	ВНЕСЕНИЕ ИЗМЕНЕНИЙ В ГЕНЕРАЛЬНЫЙ ПЛАН ГУРАНСКОГО МУНИЦИПАЛЬНОГО ОБРАЗОВАНИЯ ТУЛУНСКОГО РАЙОНА ИРКУТСКОЙ ОБЛАСТИ		
Нач. отдела		Соболевская Т.А.			06.24	МАТЕРИАЛЫ ПО ОБОСНОВАНИЮ ПРОЕКТА.	Стадия	Лист	Листов
Гл. специалист		Кузнецова А.А.			06.24		ОМ	0	0
						ЭКЗ. ОСЛАБЛ. ПОВРЕЖДЕНО ПОСЛЕ ПОВТОРНОЙ ПЕЧАТИ ПОЛУЧЕННОЙ ОТ ЗАКАЗЧИКА ПОСЛЕ ПЕРВОЙ ПЕЧАТИ	ООО "ПЕРМ "Мастер-План"		
						ЭКЗ. ОСЛАБЛ. ПОВРЕЖДЕНО ПОСЛЕ ПОВТОРНОЙ ПЕЧАТИ ПОЛУЧЕННОЙ ОТ ЗАКАЗЧИКА ПОСЛЕ ПЕРВОЙ ПЕЧАТИ ПОЛУЧЕННОЙ ОТ ЗАКАЗЧИКА ПОСЛЕ ПЕРВОЙ ПЕЧАТИ			